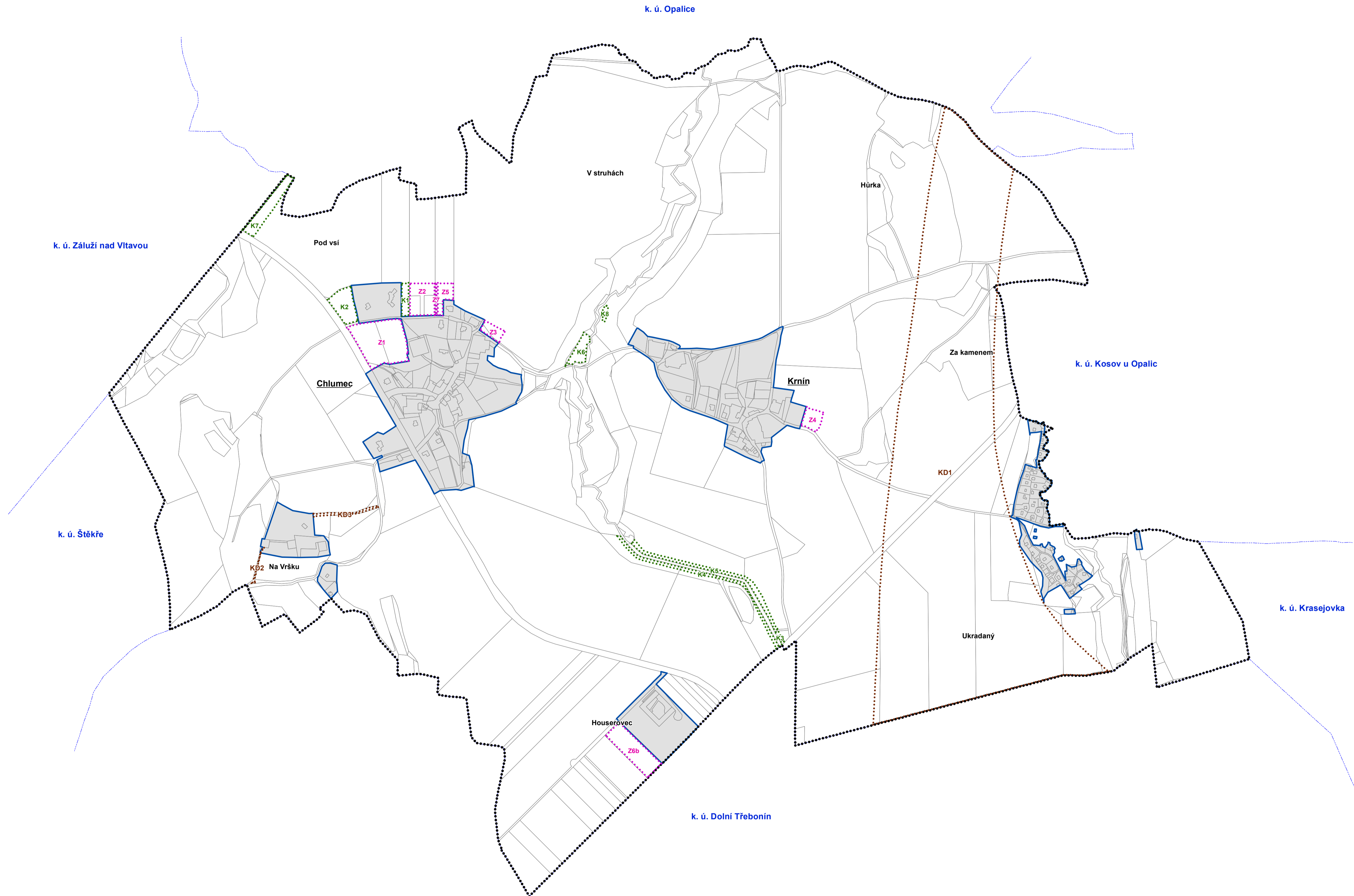








ÚZEMNÍ PLÁN CHLUMEC

VÝKRES ZÁKLADNÍHO ČLENĚNÍ ÚZEMÍ



ZÁKLADNÍ ČLENĚNÍ ÚZEMÍ

-  Hranice řešeného území
-  Hranice katastrálních území
-  Hranice zastavěného území ke dni 30. 11. 2017
-  Zastavitelné plochy
-  Plochy změn v krajině
-  Koridory veřejné dopravní infrastruktury


Příloha opatření obecné povahy

ZÁZNAM O ÚČINNOSTI

Označení správního orgánu, který územní plán vydal:	Zastupitelstvo obce Chlumec
Datum nabytí účinnosti:	18. 12. 2019
Pořizovatel:	Obecní úřad Chlumec
Oprávněná úřední osoba pořizovatele:	
Jméno a příjmení:	Ludmila Borovková
Funkce:	pořizovatel územně plánovací dokumentace OÚ Chlumec
Podpis:	<i>Otisk úředního razítka</i>

ÚZEMNÍ PLÁN CHLUMEC

VÝROK

Objednatel:	Obec Chlumec
Pořizovatel:	Obecní úřad Chlumec
Zhotovitel:	Atelier proREGIO, s.r.o. 
Osoba oprávněná podle zvláštního právního předpisu k projektové činnosti ve výstavbě:	Ing. arch. Michal Hadač
Číslo autorizace:	03 497
Projektanti:	Ing. arch. Stanislav Kovář, CSc. Mgr. Barbora Necidová Mgr. Denisa Fejfarová
	<i>Otisk autorizačního razítka</i>



VÝKRES ZÁKLADNÍHO ČLENĚNÍ ÚZEMÍ	GRAFICKÁ ČÁST B1	Měřítko 1 : 5 000
--	-----------------------------------	------------------------------------