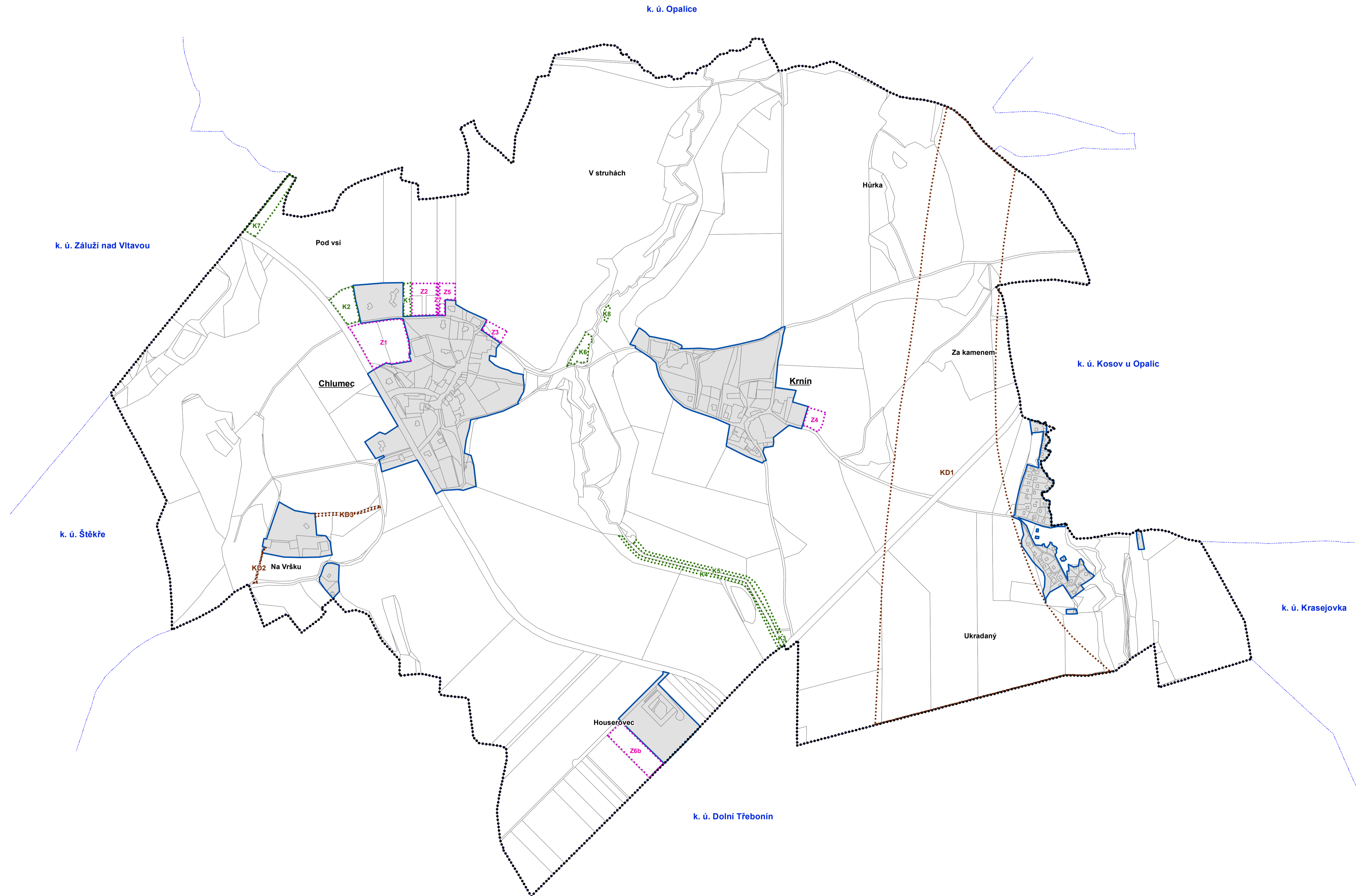








ÚZEMNÍ PLÁN CHLUMEC

VÝKRES ZÁKLADNÍHO ČLENĚNÍ ÚZEMÍ




ZÁKLADNÍ ČLENĚNÍ ÚZEMÍ

-  Hranice řešeného území
-  Hranice katastrálních území
-  Hranice zastavěného území ke dni 30. 11. 2017
-  Zastavitelné plochy
-  Plochy změn v krajině
-  Koridory veřejné dopravní infrastruktury

NÁVRH K VEŘEJNÉMU PROJEDNÁNÍ - LEDEN 2019

ÚZEMNÍ PLÁN CHLUMEC

Objednatel:	Obec Chlumec	Pořizovatel:	Obecní úřad Chlumec
Zhotovitel:	Atelier proREGIO, s.r.o.		
Osoba oprávněná podle zvláštního právního předpisu k projektové činnosti ve výstavbě:	Ing. arch. Michal Hadlač		
Číslo autorizace:	03 497		
Projektant:	Ing. arch. Stanislav Kovář, CSc. Mgr. Barbora Necedová Mgr. Jan Ambrož		



VÝKRES ZÁKLADNÍHO ČLENĚNÍ ÚZEMÍ	Měřítko 1 : 5 000	B1
--	-----------------------------	-----------